

ОПИСАНИЕ МЕСТОПОЛОЖЕНИЯ ГРАНИЦ

Публичный сервитут объекта «Сооружение: распределительный газопровод подземный низкого давления»,
кадастровый номер 50:31:0050436:655

(наименование объекта, местоположение границ которого описано (далее - объект))

Раздел 1

Сведения об объекте

№ п/п	Характеристики объекта	Описание характеристик
1	2	3
1	Местоположение объекта	Московская область, городской округ Чехов, Кулаково д
2	Площадь объекта ± величина погрешности определения площади ($P \pm \Delta P$)	537 м ² ± 8 м ²
3	Иные характеристики объекта	Вид объекта реестра границ: Зона с особыми условиями использования территории Содержание ограничений использования объектов недвижимости в пределах зоны или территории: Публичный сервитут, для целей размещения линейных объектов системы газоснабжения, их неотъемлемых технологических частей. Срок установления 49 лет. Обладатель публичного сервитута: Акционерное Общество «Мособлгаз» (ИНН 5032292612, ОГРН 1175024034734). Адрес: Московская обл. г. Одинцово, д. Раздоры, 1-й км Рублево-Успенского шоссе, д. 1, корп. Б. Электронная почта: info@mosoblgaz.ru

Раздел 2

Сведения о местоположении границ объекта





1. Система координат МСК-50, зона 2					
2. Сведения о характерных точках границ объекта					
Обозначение характерных точек границ	Координаты, м		Метод определения координат характерной точки	Средняя квадратическая погрешность положения характерной точки (Mt), м	Описание обозначения точки на местности (при наличии)
	X	Y			
1	2	3	4	5	6
1	395 816,59	2 184 415,79	Аналитический метод	0,10	—
2	395 814,82	2 184 414,87		0,10	
3	395 816,65	2 184 411,32		0,10	
4	395 832,20	2 184 419,33		0,10	
5	395 836,93	2 184 424,00		0,10	
6	395 839,50	2 184 428,15		0,10	
7	395 840,32	2 184 437,58		0,10	
8	395 839,97	2 184 446,36		0,10	
9	395 835,57	2 184 457,97		0,10	
10	395 823,57	2 184 496,07		0,10	
11	395 819,98	2 184 532,82		0,10	
12	395 816,00	2 184 532,42		0,10	
13	395 819,63	2 184 495,29		0,10	
14	395 831,79	2 184 456,65		0,10	
15	395 835,99	2 184 445,54		0,10	
16	395 836,32	2 184 437,68		0,10	
17	395 835,60	2 184 429,45		0,10	
18	395 833,79	2 184 426,52		0,10	
19	395 829,82	2 184 422,61		0,10	
1	395 816,59	2 184 415,79		0,10	
3. Сведения о характерных точках части (частей) границы объекта					
1	2	3	4	5	6
—	—	—	—	—	—

Раздел 4 План границ объекта



Масштаб 1:1 000

Используемые условные знаки и обозначения:

-  7 - характеристическая точка границы зоны
-  - граница зоны
-  - граница кадастрового квартала по сведениям ЕГРН
-  - граница земельного участка по сведениям ЕГРН

Подпись _____



Дата « 27 » марта 20 24 г.

Место для оттиска печати (при наличии) лица, составившего описание местоположения границ объекта